



Descubre
un nuevo
paraiso
para navegar
en Europa

Puerto base a 55 millas de Finisterre

Discover
a new sailing
paradise
in Europe

Port base at 55 miles from Finisterrae





sailway.es



Sailway al Servicio del Chárter

La marca Sailway Charter reconocida con prestigio en el sector náutico gallego ofrece alquiler de embarcaciones con y sin patrón en la costa Atlántica de España.

FLOTA

Nuestra flota está compuesta por veleros y barcos a motor en gestión exclusiva que puedes alquilar con y sin patrón y está a escasas millas de puertos de renombre y del Parque Nacional Marítimo Terrestre de las Islas Atlánticas de Galicia.

Nuestro puerto base situado en el corazón de las Rías Baixas, está en el centro de la ciudad de Vigo, punto estratégico para partir y descubrir una zona de navegación única.

SERVICIO

¡Nos gusta lo que hacemos! y cuidamos los detalles para que tu estancia con nosotros sea agradable.

Hemos implementado en los barcos un sistema de "Lean Manufacturing" para mejorar la comodidad y seguridad a bordo, incluyendo un servicio de "Check-in y Check -out" personalizado con el cliente.

Nuestro servicio de calidad ofrece un mar de posibilidades:

- Asesoramiento de rutas náuticas
- Catering a bordo
- Servicio de shuttle
- Motores fuera borda
- Juguetes Náuticos: Paddle surf, snorkeling

The Sailway Charter brand is recognized with prestige in the Galician nautical sector, offers boat rental with and without skipper on the Atlantic Coast of Spain

Fleet

Our fleet is made up of exclusively managed sailboats and motor boats that you can then rent bareboat and is located a few miles from renowned ports and the Maritime-Terrestrial National Park of the Atlantic Islands of Galicia.

Our port-base is located in the heart of the Rías Baixas, just in the center of the city of Vigo, a strategic point to depart and discover a unique navigation area.

Services

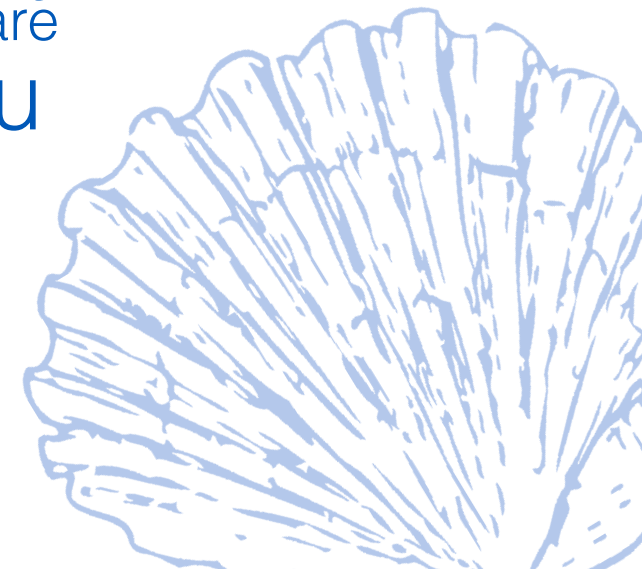
We love what we do! and we take care of the details so your stay with us is a dream experience.

We have implemented a "Lean Manufacturing" system on our vessels to improve comfort and safety on board along with a personalized "Check-in and Check-out" service with the client.

Our quality service offers a sea of possibilities:

- Advice on nautical routes
- On-board catering
- Shuttle service
- Outboard electric engines
- Nautical toys: Paddle surf, snorkeling

Sailway Takes care of You



OCEANO ATLANTICO





Dónde estamos

Nuestro destino está en la costa atlántica llamada "Rías Baixas". Esta región está situada en el noroeste de España haciendo frontera con el norte de Portugal.

Nuestra base está en el centro de la ciudad de Vigo al amparo del Real Club Náutico.

Un enclave idílico con condiciones excelentes que te permite navegar todo el año.

cómo llegar



Oporto: 154,4 Km.
A Coruña: 159,6 Km.
Santiago de Compostela: 90,4 Km.
Madrid: 602 Km.



Aereopuerto Oporto-Francisco Sa Carneiro (1h15min)
Aereopuerto de Peinador-Vigo (20min)
Aereopuerto Lavacolla en Santiago (1h)
Aereopuerto de La Coruña (2h30min)



Vigo Guixar
Vigo Urzaiz

Our destination is on the Atlantic coast called "Rías Baixas". This region is located in the northwest of Spain bordering the north of Portugal.

Our base is in the city center of Vigo at the Royal Nautic Club of Vigo.

An idyllic enclave with excellent navigation conditions that allows sailing all year round.

Where we are?

5



Oporto: 154,4 Km.
A Coruña: 159,6 Km.
Santiago de Compostela: 90,4 Km.
Madrid: 602 Km.



Oporto-Francisco Sa Carneiro Airport (1h15min)
Peinador-Vigo Airport (20min)
Lavacolla en Santiago Airport (1h)



Vigo Guixar
Vigo Urzaiz

how to get





Puente de Rande



Playa de Rodas - Islas Cíes





Vista de Baiona, en primer plano el Puerto deportivo

Ría de Vigo

Situada al sur de las rías gallegas, su mayor tesoro son las islas Cíes, un archipiélago de tres islas que protegen la propia ría de la fuerza del Atlántico.

Sus aguas mansas son un placer para navegar en un entorno de verdes bosques que se funden con la arena blanca de sus playas.

Islas Cíes



Playa de Rodas (Isla del Medio)
Playa de Nuestra Señora (Isla del Medio)
Playa de San Martiño (isla Sur)



**Solo en temporada de Mayo- Septiembre
- Restaurante Camping Islas Cíes
- Restaurante Serafín



Playa de Rodas (Isla del Medio),
Playa de Nuestra Señora (Isla del Medio)
Playa de San Martiño (isla Sur)

Located south of the Galician estuaries, its greatest treasure is the Cíes Islands, an archipelago of three islands that protect the estuary itself from the force of the Atlantic.

Its calm waters are a pleasure to navigate surrounded by an environment of green forests that blend with the white sand of its beaches.

Vigo estuary



Beach of Rodas (Middle island)
Beach of Nuestra Señora (Middle island)
Beach of San Martiño (South island)



Opens Mayo to September seasons
- Restaurant Camping Islas Cíes
- Restaurant Serafín



Beach of Rodas (Middle island)
Beach of Nuestra Señora (Middle island)
Beach of San Martiño (South island)

Cíes Islands



Monte Real Club de Yates
Port Deportivo- Ronautica



Restaurant Monte Real Club de Yates
Restaurant Mosquito
Restaurant Jaqueyvi
Restaurant Paco Duran



Beach of Ribeira
Beach of Barbeira

Baiona



Monte Real Club de Yates
Puerto Deportivo- Ronautica

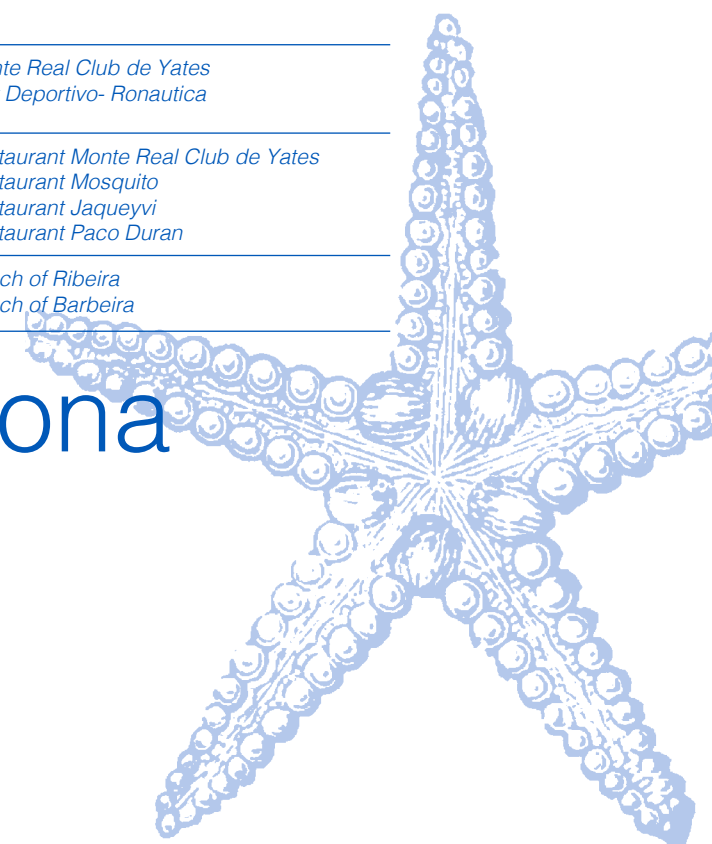


Restaurante Monte Real Club de Yates
Restaurante Mosquito
Restaurante Jaqueyvi
Restaurante Paco Duran



Playa de la Ribeira
Playa de la Barbeira

Baiona



Ría de Pontevedra

Mezcla de patrimonio histórico-artístico, recónditas playas y puertos deportivos de interés.

Su ría está protegida por otro de los archipiélagos del Parque Nacional Marítimo Terrestre de las Islas Atlánticas de Galicia, Isla de Ons, conocida por su gastronomía de productos frescos del mar y sus cuevas marinas esculpidas en granito.

La parte más social se disfruta en el puerto de Sanxenxo y Portonovo con amplia oferta nocturna. Combarro es sin lugar a dudas, la villa más emblemática con sus casas marineras y hórreos al borde del mar.

Ons



Playa de Melide (zona norte de la isla)
Muelle das Dornas (zona central)



**Solo en temporada de Mayo- Septiembre
- Restaurante Casa Checho
- Restaurante Casa Acuña
- Restaurante O Pirata



Playa de Melide

Combarro



Puerto Deportivo



Restaurante O Bocoí
Restaurante O Peirao
Restaurante O Peirao de Rial



Isla de Tambo
Puerto Deportivo Combarro

Mix of historical-artistic heritage, hidden beaches and marinas of interest.

Its estuary is protected by another of the archipelagos of the National Maritime-Terrestrial Park of the Atlantic Islands of Galicia, Ons Island, known for its gastronomy of fresh seafood and its sea caves sculpted in granite.

The most social part is enjoyed in the port of Sanxenxo and Portonovo with a wide range of nightlife options. Combarro is undoubtedly the most emblematic villa with its fishing houses and granaries on the edge of the sea.

Pontevedra

Estuary



Beach of Melide (North island)
Dock das Dornas (Middle island)



**Opens from May to September season
- Restaurant Casa Checho
- Restaurant Casa Acuña
- Restaurant O Pirata



Beach of Melide

Island of Ons



Port Deportivo



Restaurant O Bocoí
Restaurant O Peirao
Restaurant O Peirao de Rial



Isla de Tambo
Port Deportivo Combarro

Combarro



Isla de Ons





Combarro





Islote Xidoiro Areoso





Ría de Arousa

Su valor reside en un entorno natural incomparable, con gran alternativa de playas y villas marineras donde hacer parada.

Repleta de islas donde poder fondear en aguas transparentes y cristalinas como; la Isla de Sálvora (isla que pertenece al Parque Nacional Marítimo Terrestre de las Illas atlánticas de Galicia), la Illa de Arousa, Islote Areoso.



Playa de Area de Secado
San Vicente do Mar
Playa de A Corna
Islote Xidoiro Areoso



Pobra del Caramiñal



Puerto deportivo de Puebla



Restaurante Nojira
Restaurante A Casa de Manuel
Restaurante Xanxo



Playa de O Arenal
Playa de Cabío

Its value lies in an incomparable natural environment, with a great alternative of beaches and fishing villages where you can stop by.

Full of islands where you can anchor in transparent and crystalline waters such as; Sálvora Island (island that belongs to the National Maritime-Terrestrial Park of the Atlantic Islands of Galicia), Illa de Arousa, Xidoiro Arenosos Islet.

Arousa Estuary



Beach of Area de Secado
San Vicente do Mar
Beach of A Corna
Islote Xidoiro Areoso



Puerto deportivo of Puebla




Restaurant Nojira
Restaurant A Casa de Manuel
Restaurant Xanxo



Beach of O Arenal
Beach of Cabío

Pobra del Caramiñal



Ría de Muros e Noia

Un paraíso natural que mantiene la esencia de sus villas marineras.

Es la ría más salvaje y menos poblada donde poder relajarse y disfrutar de su verde paisaje, de sus playas vírgenes y de su excelente gastronomía.

Muros

12




Puerto deportivo de Muros



Restaurante A Muradana
Restaurante Don Bodegón
Restaurante O Caldeirón



Bahía de San Francisco
Ensenada de Muros
Ensenada de Bornalle



A natural paradise that keeps the essence of tradition in its fishing villages.

It is the wildest and least populated estuary where you can relax and enjoy its green landscape, its virgin beaches and its excellent gastronomy.

Muros & Noia Estuary



Puerto deportivo of Muros



Restaurant A Muradana
Restaurant Don Bodegón
Restaurant O Caldeirón



Bahía de San Francisco
Bay of Muros
Bay of Bornalle

Muros



Faro de Lariño

Playa Area Maior





Puerto de Muros







Finisterre

Se encuentra a 55 millas de la Ría de Vigo , destaca por su tradicional puerto pesquero , playas salvajes de impresionante belleza y su histórico faro.

Descubre por qué los Romanos llamaron a este territorio el " Fin del Mundo". Es el punto de partida para iniciar la travesía más intrépida rumbo a las Rías Altas.

Sus espectaculares atardeceres sobre el océano y sus faros guían al navegante por su abrupta costa de acantilados.



Playa de Langosteira
Ensenada Sardineiro
Ría de Corcubión



Beach of Langosteira
Bay of Sardineiro
Estuary of Corcubión


It is located 55 miles from the Ría de Vigo, notable for its traditional fishing port, wild beaches of impressive beauty and its historic lighthouse.

Discover why the Romans called this territory the "End of the World".

It is the starting point to begin the most intrepid sailor towards the Rías Altas. Its spectacular sunsets over the ocean and its lighthouses guide the navigator along its rugged cliff coast.

Finisterrae





Alquiler de barcos - Experiencias - Escuela de Titulaciones Náuticas Homologada - Academy



Edificio Tinglado 2 | Muelle de comercio
36201 Vigo - Pontevedra (Galicia)
España- Spain
T. + 34 986 442 351
www.sailway.es - info@sailway.es



Galicia
destino
sostible

